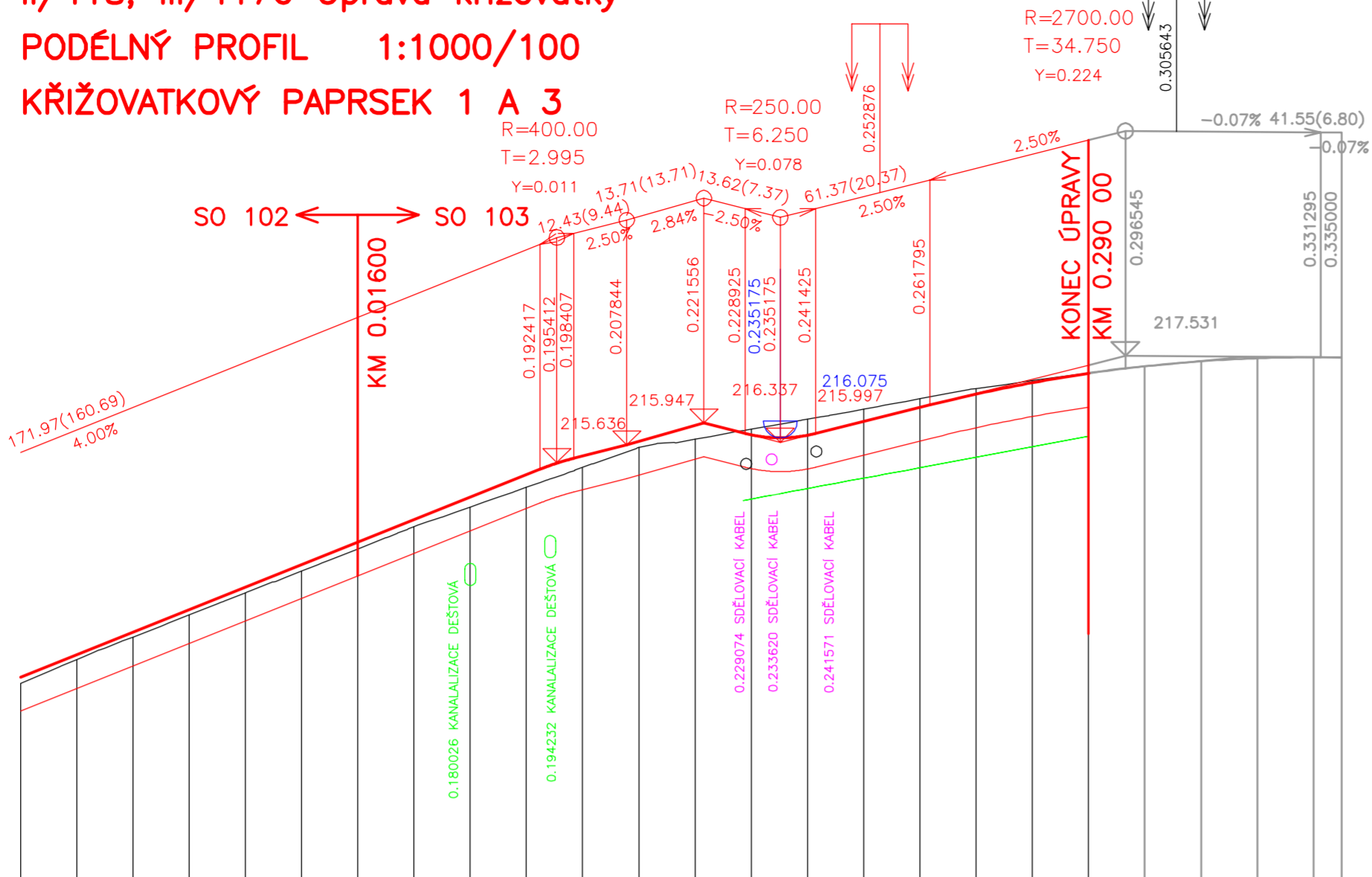


DRUH POVRCHU ÚZEMÍ  
KATASTRÁLNÍ ÚZEMÍ  
OKRES:  
KRAJ:

SILNICE
UJEZD U BRNA
BRNO VENKOV
JIHOMORAVSKÝ

II/418, III/4176 Úprava křižovatky  
PODÉLNÝ PROFIL 1:1000/100  
KŘÍŽOVATKOVÝ PAPERSEK 1 A 3



SKLONOVÉ POMĚRY:

KÓTY NIVELETY:

KÓTY TERÉNU:

SROVNÁVACÍ ROVINA:

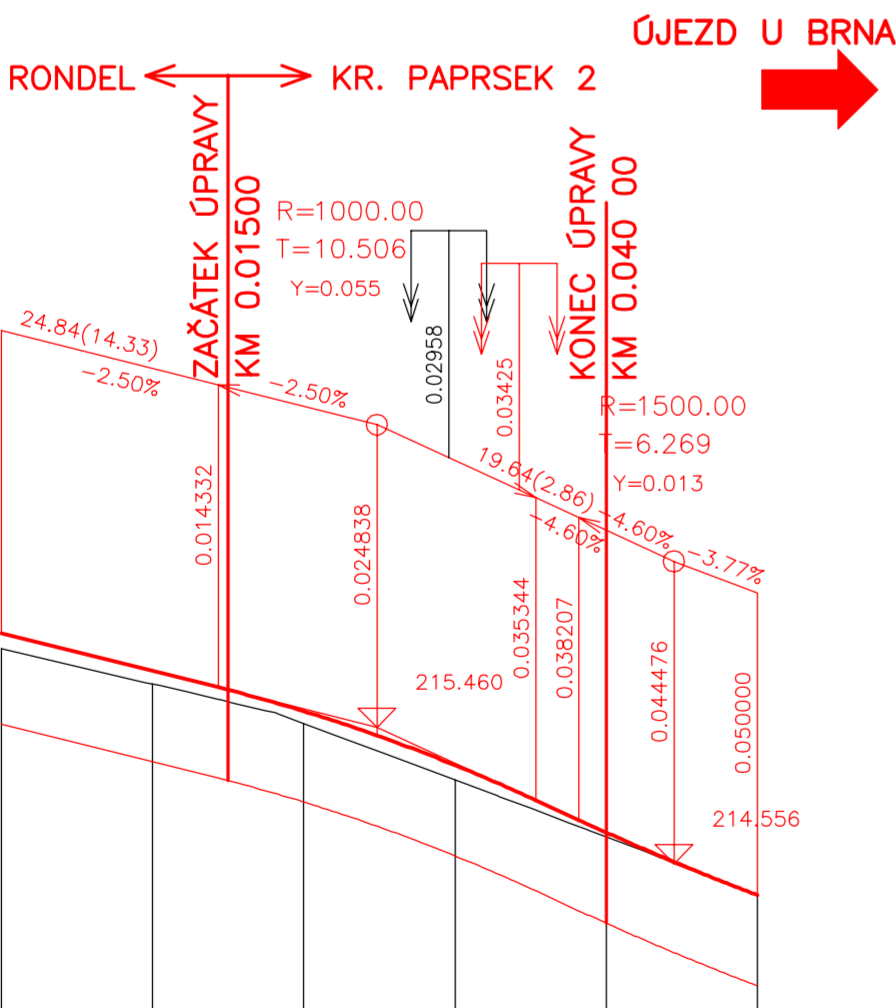
STANIČENÍ:

SMĚROVÉ POMĚRY:

DRUH POVRCHU ÚZEMÍ  
KATASTRÁLNÍ ÚZEMÍ  
OKRES:  
KRAJ:

SILNICE
UJEZD U BRNA
BRNO VENKOV
JIHOMORAVSKÝ

II/418, III/4176 Úprava křižovatky  
PODÉLNÝ PROFIL 1:500/50  
KŘÍŽOVATKOVÝ PAPERSEK 2



SKLONOVÉ POMĚRY:

KÓTY NIVELETY:

KÓTY TERÉNU:

SROVNÁVACÍ ROVINA:

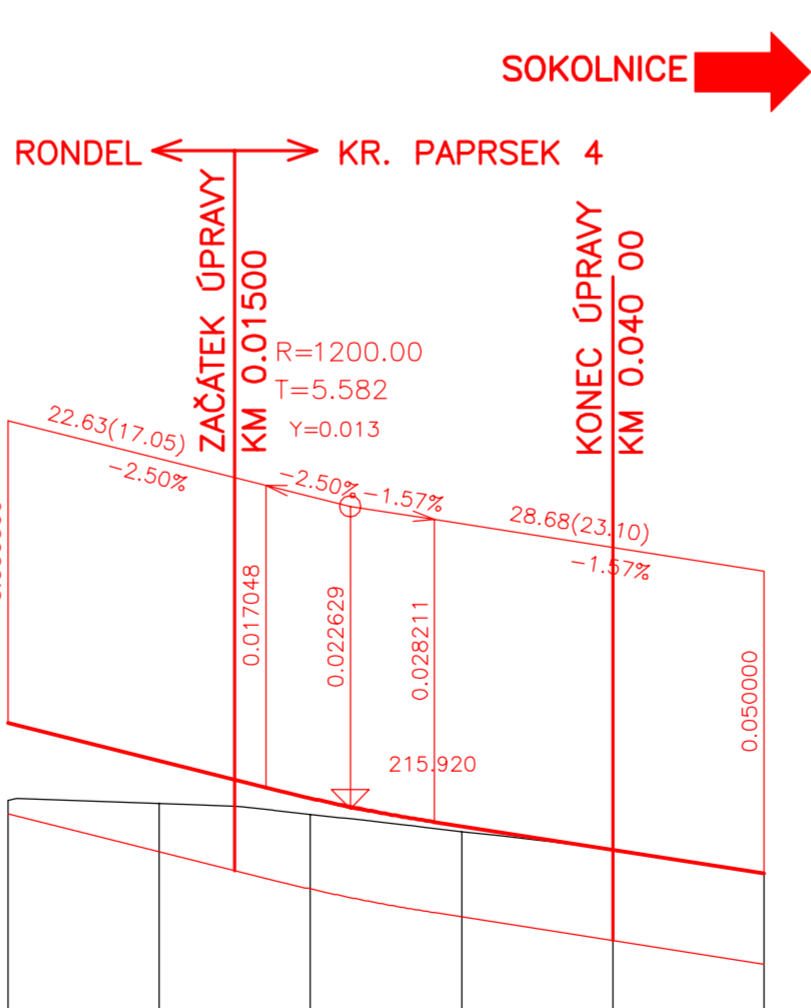
STANIČENÍ:

SMĚROVÉ POMĚRY:

DRUH POVRCHU ÚZEMÍ  
KATASTRÁLNÍ ÚZEMÍ  
OKRES:  
KRAJ:

SILNICE
UJEZD U BRNA
BRNO VENKOV
JIHOMORAVSKÝ

II/418, III/4176 Úprava křižovatky  
PODÉLNÝ PROFIL 1:500/50  
KŘÍŽOVATKOVÝ PAPERSEK 4



SKLONOVÉ POMĚRY:

KÓTY NIVELETY:

KÓTY TERÉNU:

SROVNÁVACÍ ROVINA:

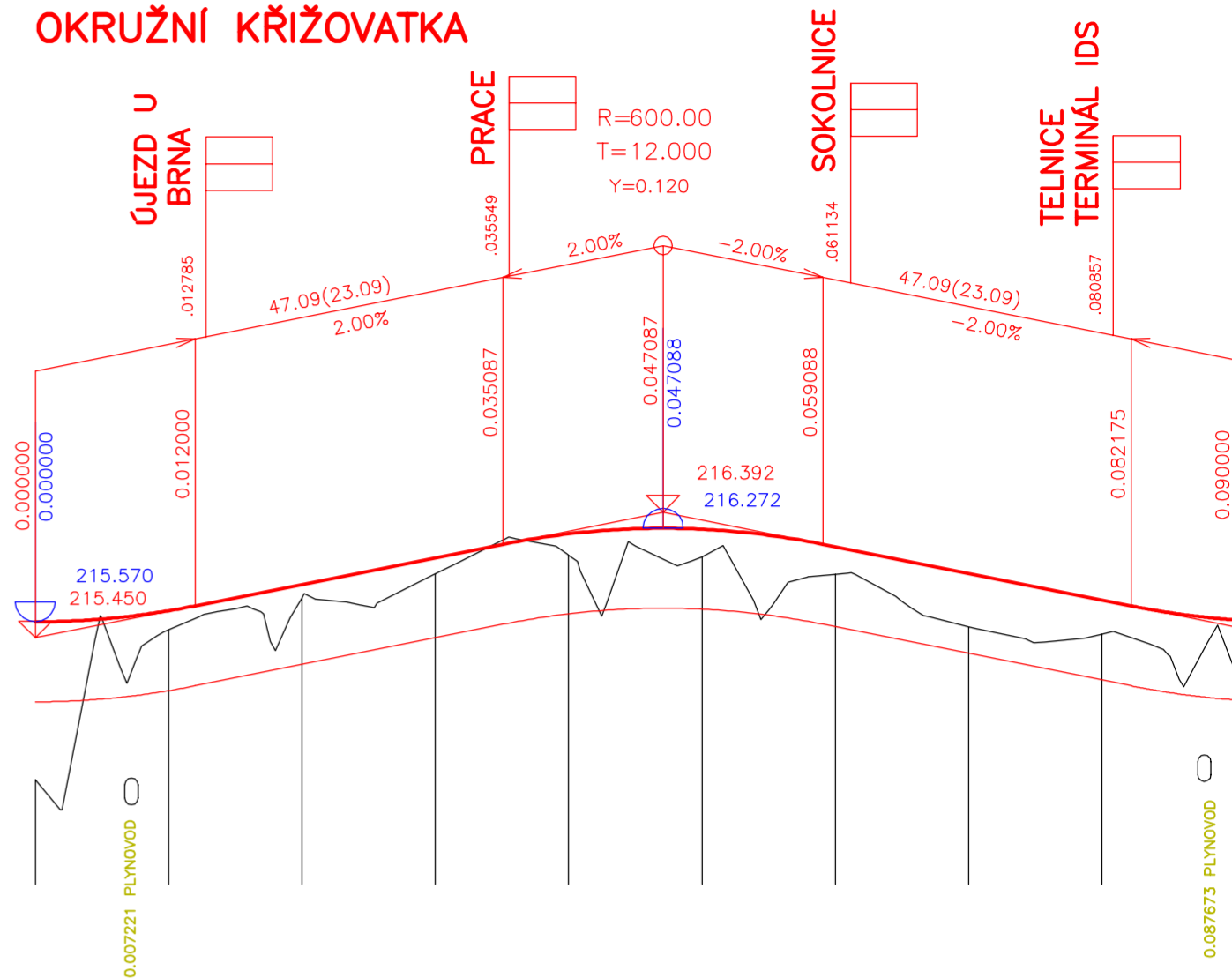
STANIČENÍ:

SMĚROVÉ POMĚRY:

DRUH POVRCHU ÚZEMÍ  
KATASTRÁLNÍ ÚZEMÍ  
OKRES:  
KRAJ:

SILNICE
UJEZD U BRNA
BRNO VENKOV
JIHOMORAVSKÝ

II/418, III/4176 Úprava křižovatky  
PODÉLNÝ PROFIL 1:500/50  
OKRUŽNÍ KŘÍŽOVATKA



SKLONOVÉ POMĚRY:

KÓTY NIVELETY:

KÓTY TERÉNU:

SROVNÁVACÍ ROVINA:

STANIČENÍ:

SMĚROVÉ POMĚRY:

B.p.v.

JTSK				B.p.v.	
VEDOUcí PROJEKTANT	ING. FRANTIŠEK VLACH			<div>VIAPONT</div> <div>PROJEKČNÍ A INŽENÝRSKÁ KANCELÁŘ</div> <div>VODNÍ 13, 602 00 BRNO</div>	
ZODPOVĚDNÝ PROJEKTANT	ING. PETR MICHÁLEK				
NAVŘHLVÝPRACOVAL					
KONTROLOVAL	ING. MIROSLAV MELUŽÍN				
KRAJ - JIHO MORAVSKÝ	OKRES - BRNO - VENKOV			STUPEŇ	DŮR
II/418, III/4176 Úprava křižovatky				DATUM	DUBEN 2012
				FORMÁT	6x4
				MĚŘÍTKO	1:1000/100, 500/50
				Č. ZAKÁZKY	1631
				ARCHIVNÍ Č.	1631
NÁZEV PŘÍLOHY	PODÉLNÝ PROFIL část 3			Č. SOUPRAVY	Č. VÝKRESU
					D4.3